



Comune di Grottazzolina

Provincia di Fermo
Regione Marche

PEBA 2024 | 2034

PIANO ELIMINAZIONE
BARRIERE ARCHITETTONICHE

Schede percorsi pubblici – valutazione
Vers. 1.1



PEBA 2024 | 2034

PIANO ELIMINAZIONE BARRIERE ARCHITETTONICHE | PEBA

Comune di Grottazzolina

Provincia di Fermo

Regione Marche

Amministrazione

Sindaco Alberto Antognozzi

Gruppo di lavoro

RUP Arch. Simona Diluca

Incaricati

Città Sotto Scacco Srl

Via Don Federico Tosatto 127,

30174 Venezia (VE – Italia)

www.cittasottoscacco.it

info@cittasottoscacco.it

Società della Goudappel Group

Snipperlingsdijk 4,

7417 BJ Deventer (Paesi Bassi)

www.goudappel.nl

Professionisti

Dott. Andrea Graziano

Dott. Danny van Beusekom

Dott. Luca Zampieron

Dott.ssa Elena Faresin

Versione

Schede percorsi pubblici – valutazione

Data ultima revisione: 29/01/2025

Classificazione: Versione definitiva



Logo design del PEBA

Un piano che a partire dal logo

identifica un percorso di "Design for all".

I luoghi, i simboli del territorio accessibili a tutti.





Elenco schede

- V01 - Corso Vittorio Emanuele II-via Cavallotti
- V02 - Largo IV Novembre-Largo Mons. L. Lorenzetti
- V03 - Parco della Rimembranza
- V04 - Piazza Guglielmo Marconi
- V05 - Piazza Umberto I-via Roma-Castello
- V06 - Via C. B. di Cavour-via Giuseppe Garibaldi
- V07 - Via Giuseppe Mazzini
- V08 - Via Giuseppe Verdi
- V09 - Via Vincenzo Monaldi





Comune di Grottazzolina
 Provincia di Fermo
 Regione Marche

PEBA
Scheda
Codice

2024 | 2034
valutazione percorsi
V01



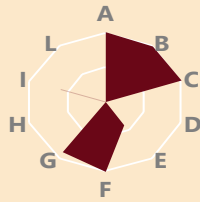
Denominazione

**Corso Vittorio Emanuele II -
 via Felice Cavallotti**

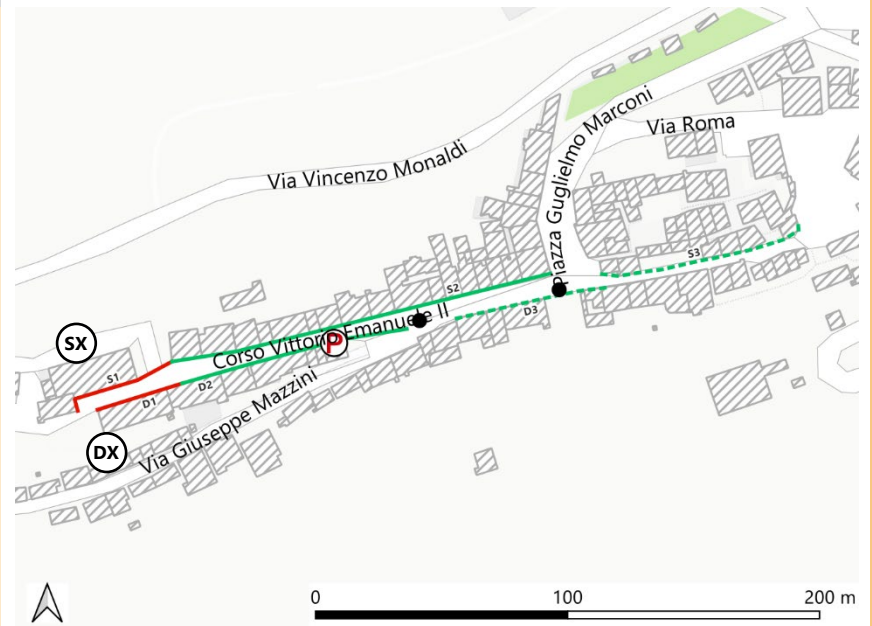
Mappatura accessibilità

Valutazione accessibilità strada: A PA NA
 Attraversamento: A PA NA
 Fermata t.p.l. nelle vicinanze: A PA NA
 Attr. assente o assenza continuità
 Parcheggio riservato: A PA NA
 Parcheggio riservato assente

Priorità



A	luoghi di culto e monumenti	10
B	attività commerciali	10
C	edifici e servizi pubblici	10
D	servizi sanitari	0
E	parchi e aree verdi	4
F	Rilievo tecnico	10
G	Segnalazioni pervenute	9
H	Mobilità sostenibile	0
I	Lavori in programmazione	6
L	Lavori previsti	0
PRIORITÀ (MAX 100)		59



Rilevanza

Tipologia di zona urbana

commerciale
 Residenziale e misto
 Industriale
 Rurale

Tipologia del percorso/area

Zona pedonale
 Zona 30 o scolastica
 Ebis o Fbis
 Preferenziale
 Zona traffico limitato
 30 kmh o +50kmh

Funzioni e servizi

Area parcheggio
 Parcheggio bici
 Servizi mobilità
 Scuola
 Servizi sanitari
 Cultura e religione
 Sport
 Parco o area verde
 Servizi generali

Caratteristiche ciclabilità

Soluzioni non presenti
 Separazione bidirezione
 Separazione unidirezione
 Corsia
 Doppio senso
 Cicloped.

Caratteristiche viabilità

Alto v/h
 Basso v/h
 Doppio senso
 Senso unico
 Parcheggio su strada
 attravers. ≥9,5m
 attravers. <9,5m
 intersezione complessa



Comune di Grottazzolina
 Provincia di Fermo
 Regione Marche

PEBA
Scheda
Codice

2024 | 2034
valutazione percorsi
V02



Denominazione

Largo IV Novembre - Largo
Mons. L. Lorenzetti

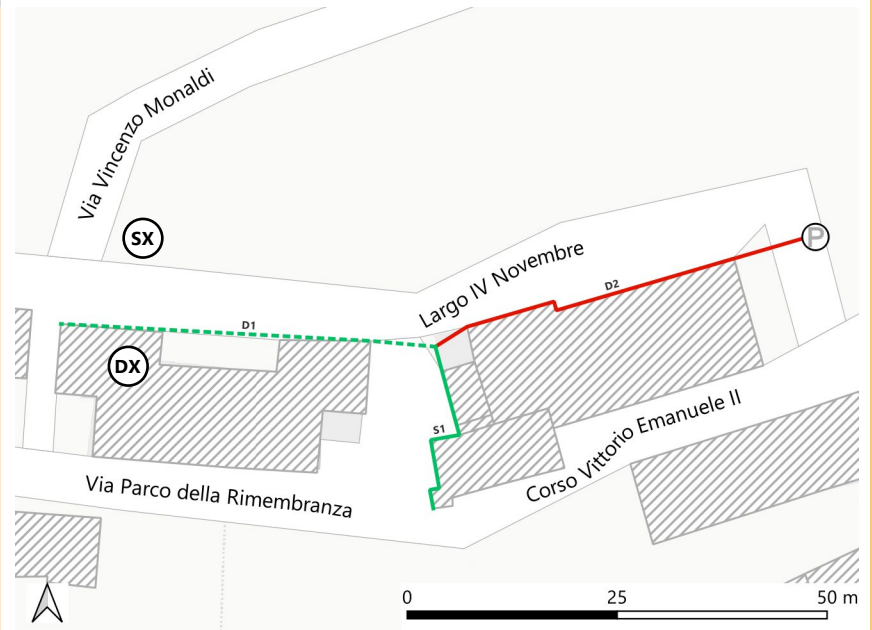
Mappatura accessibilità

Valutazione accessibilità strada: A PA NA
 Attraversamento: A PA NA
 Fermata t.p.l. nelle vicinanze: A PA NA
 Attr. assente o assenza continuità
 Parcheggio riservato: A PA NA
 Parcheggio riservato assente

Priorità



A	luoghi di culto e monumenti	10
B	attività commerciali	3
C	edifici e servizi pubblici	10
D	servizi sanitari	0
E	parchi e aree verdi	3
F	Rilievo tecnico	10
G	Segnalazioni pervenute	3
H	Mobilità sostenibile	6
I	Lavori in programmazione	8
L	Lavori previsti	0
PRIORITÀ (MAX 100)		53



Rilevanza

Tipologia di zona urbana

commerciale	Residenziale e misto	Industriale	Rurale

Tipologia del percorso/area

Zona pedonale	Zona 30 o scolastica	Ebis o Fbis	Preferenziale	Zona traffico limitato	30 kmh o +50kmh

Funzioni e servizi

Area parcheggio	Parcheggio bici	Servizi mobilità	Scuola	Servizi sanitari	Cultura e religione	Sport	Parco o area verde	Servizi generali

Caratteristiche ciclabilità

Soluzioni non presenti	Separazione bidirezionale	Separazione unidirezionale	Corsia	Doppio senso	Cicloped.

Caratteristiche viabilità

Alto v/h	Basso v/h	Doppio senso	Senso unico	Parcheggio su strada	attravers. ≥9,5m	attravers. <9,5m	intersezione complessa

Denominazione

Largo IV Novembre - Largo Mons. L. Lorenzetti

Analisi

Qualità dei percorsi protetti e buffer zone esterna



Note

Percorso di notevole interesse per la presenza di servizi e attrazioni di rilevanza locale, come la scuola e la chiesa, ma privo di un chiaro percorso pedonale, ad eccezione dell'area antistante la scuola.

Accessibilità percorsi

Legenda generale

I: attraversamenti Incroci
T: attr. Trasversali
L: attr. Longitudinali

A.: accessibile
PA: parzialmente accessibile
NA: non accessibile

valutazione positiva
 valutazione media
 valutazione negativa
 no valutabile/no presente

Tipologia criticità



Descrizione generale

Valutazione generale: Ci sono criticità lungo l'intero tratto di Largo IV Novembre. Si evidenzia tuttavia che il percorso si trova in un'area urbana con un'alta moderazione della velocità.

(D1) Largo IV Novembre, da Largo Lorenzetti a via Monaldi, Percorso su marciapiede stretto non continuo per l'assenza di scivoli (A.-)

(D2) Largo IV Novembre, da chiesa a Largo Lorenzetti, Percorso non segnalato e presenza stalli sosta laterali (NA)

(S1) Largo Lorenzetti, Percorso protetto con paletti para pedonali da fermata scuolabus a ingresso scuola (A)

Continuità interna ed esterna

Continuità Note



Scarsa continuità interna ed esterna dei percorsi soprattutto lungo largo IV Novembre

Parcheggi riservati

Numero rilevato: 0

Accessibilità Note



• Parcheggio riservato assente in via Largo IV Novembre

Fermate T.P.L.

Mobilità Orientamento Confort Note

-

Attraversamenti

Ubicazione e descrizione

A

O

S

Ubicazione e descrizione

A

O

S

Non presenti

Approccio A.O.S.

Accessibilità

(continuità percorsi, assenza ostacoli e barriere)

Orientamento

(strisce podotattili - paletto - semaforo acustico)

Sicurezza

(segnaletica, illuminazione, visibilità, velocità auto)



Comune di Grottazzolina
 Provincia di Fermo
 Regione Marche

PEBA
Scheda
Codice

2024 | 2034
valutazione percorsi
V03

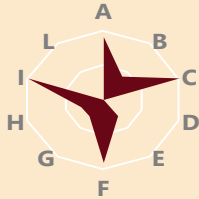


Denominazione
Parco della Rimembranza

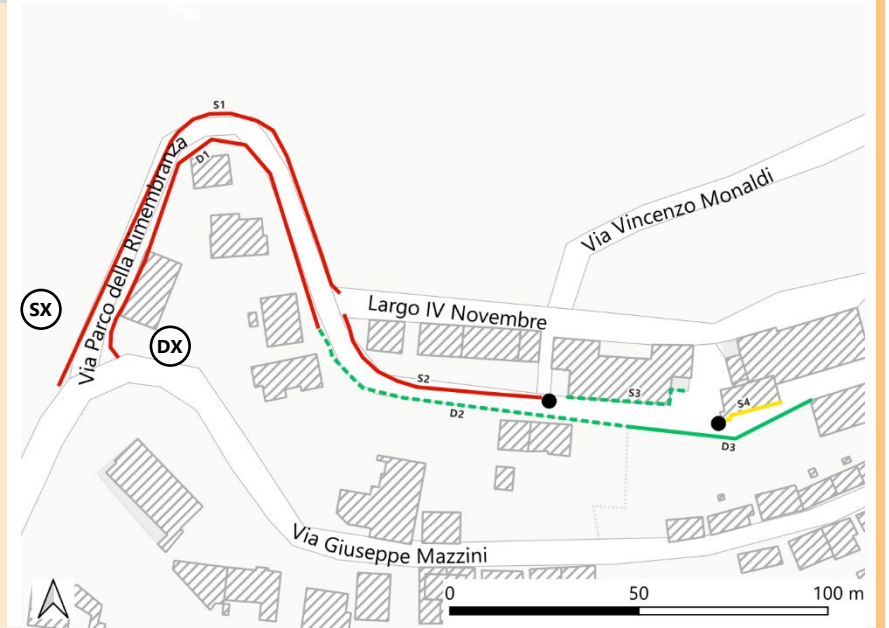
Mappatura accessibilità

Valutazione accessibilità strada: A PA NA
 Attraversamento: A PA NA
 Attr. assente o assenza continuità
 Fermata t.p.l. nelle vicinanze: A PA NA
 Parcheggio riservato: A PA NA
 Accessibilità a fermata: a 100 m a 250 m
 Parcheggio riservato assente

Priorità



A	luoghi di culto e monumenti	9
B	attività commerciali	4
C	edifici e servizi pubblici	10
D	servizi sanitari	0
E	parchi e aree verdi	3
F	Rilievo tecnico	9
G	Segnalazioni pervenute	3
H	Mobilità sostenibile	3
I	Lavori in programmazione	10
L	Lavori previsti	0
PRIORITÀ (MAX 100)		51



Rilevanza

Tipologia di zona urbana

commerciale
 Residenziale e misto
 Industriale
 Rurale

Tipologia del percorso/area

Zona pedonale
 Zona 30 o scolastica
 Ebis o Fbis
 Preferenziale
 Zona traffico limitato
 30 kmh o +50kmh

Funzioni e servizi

Area parcheggio
 Parcheggio bici
 Servizi mobilità
 Scuola
 Servizi sanitari
 Cultura e religione
 Sport
 Parco o area verde
 Servizi generali

Caratteristiche ciclabilità

Soluzioni non presenti
 Separazione bidirezionale
 Separazione unidirezionale
 Corsia
 Doppio senso
 Cicloped.

Caratteristiche viabilità

Alto v/h
 Basso v/h
 Doppio senso
 Senso unico
 Parcheggio su strada
 attravers. ≥9,5m
 attravers. <9,5m
 intersezione complessa



Comune di Grottazzolina

Provincia di Fermo

Regione Marche

PEBA
Scheda
Codice

2024 | 2034

valutazione percorsi

V04



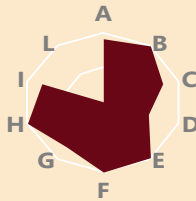
Denominazione

Piazza Guglielmo Marconi

Mappatura accessibilità

Valutazione accessibilità strada: A PA NA
Attraversamento: A PA NA
Attr. assente o assenza continuità
Fermata t.p.l. nelle vicinanze: A PA NA
Parcheggio riservato: A PA NA
Accessibilità a fermata: a 100 m a 250 m
Parcheggio riservato assente

Priorità



A	luoghi di culto e monumenti	9
B	attività commerciali	10
C	edifici e servizi pubblici	8
D	servizi sanitari	6
E	parchi e aree verdi	10
F	Rilievo tecnico	10
G	Segnalazioni pervenute	8
H	Mobilità sostenibile	10
I	Lavori in programmazione	8
L	Lavori previsti	0
PRIORITÀ (MAX 100)		79



Rilevanza

Tipologia di zona urbana



commerciale Residenziale e misto Industriale Rurale

Tipologia del percorso/area



Zona pedonale Zona 30 o scolastica Ebis o Fbis Preferenziale Zona traffico limitato 30 kmh o +50kmh

Funzioni e servizi



Area parcheggio Parcheggio bici Servizi mobilità Scuola Servizi sanitari Cultura e religione Sport Parco o area verde Servizi generali

Caratteristiche ciclabilità



Soluzioni non presenti Separazione bidirezionale Separazione unidirezionale Corsia Doppio senso Cicloped.

Caratteristiche viabilità



Alto v/h Basso v/h Doppio senso Senso unico Parcheggio su strada attravers. >=9,5m attravers. <9,5m intersezione complessa



Comune di Grottazzolina
 Provincia di Fermo
 Regione Marche

PEBA
Scheda
Codice

2024 | 2034
valutazione percorsi
V05



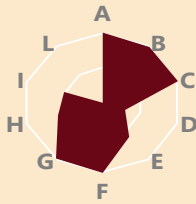
Denominazione

**Piazza Umberto I – via Roma
 - Castello**

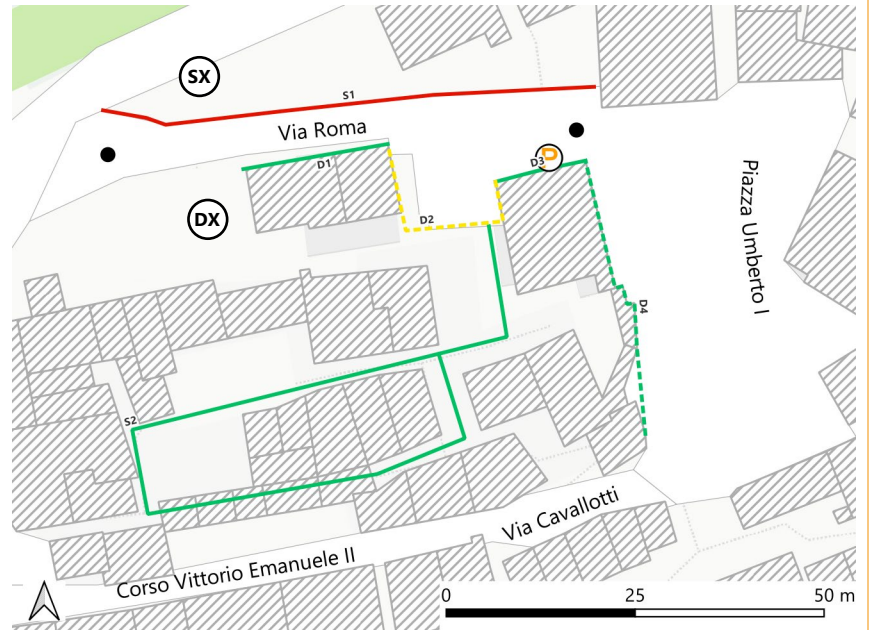
Mappatura accessibilità

Valutazione accessibilità strada: A PA NA
 Attraversamento: A PA NA
 Attr. assente o assenza continuità
 Fermata t.p.l. nelle vicinanze: A PA NA
 Parcheggio riservato: A PA NA
 Accessibilità a fermata: a 100 m a 250 m
 Parcheggio riservato assente

Priorità



- A luoghi di culto e monumenti 10
- B attività commerciali 10
- C edifici e servizi pubblici 10
- D servizi sanitari 3
- E parchi e aree verdi 6
- F Rilievo tecnico 10
- G Segnalazioni pervenute 10
- H Mobilità sostenibile 6
- I Lavori in programmazione 5
- L Lavori previsti 0
- PRIORITÀ (MAX 100) 70**



Rilevanza

Tipologia di zona urbana

commerciale
 Residenziale e misto
 Industriale
 Rurale

Tipologia del percorso/area

Zona pedonale
 Zona 30 o scolastica
 Ebis o Fbis
 Preferenziale
 Zona traffico limitato
 30 kmh o +50kmh

Funzioni e servizi

Area parcheggio
 Parcheggio bici
 Servizi mobilità
 Scuola
 Servizi sanitari
 Cultura e religione
 Sport
 Parco o area verde
 Servizi generali

Caratteristiche ciclabilità

Soluzioni non presenti
 Separazione bidirezionale
 Separazione unidirezionale
 Corsia
 Doppio senso
 Cicloped.

Caratteristiche viabilità

Alto v/h
 Basso v/h
 Doppio senso
 Senso unico
 Parcheggio su strada
 attravers. ≥9,5m
 attravers. <9,5m
 intersezione complessa



Comune di Grottazzolina
 Provincia di Fermo
 Regione Marche

PEBA
Scheda
Codice

2024 | 2034
valutazione percorsi
V06



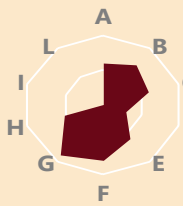
Denominazione

**Via C. B. Conte di Cavour –
 via G. Garibaldi**

Mappatura accessibilità

Valutazione accessibilità strada: A PA NA
 Attraversamento: A PA NA
 Fermata t.p.l. nelle vicinanze: A PA NA
 Attr. assente o assenza continuità
 Parcheggio riservato: A PA NA
 Parcheggio riservato assente

Priorità



- A luoghi di culto e monumenti 6
- B attività commerciali 7
- C edifici e servizi pubblici 6
- D servizi sanitari 3
- E parchi e aree verdi 6
- F Rilievo tecnico 8
- G Segnalazioni pervenute 9
- H Mobilità sostenibile 5
- I Lavori in programmazione 0
- L Lavori previsti 0
- PRIORITÀ (MAX 100) 50**



Rilevanza

Tipologia di zona urbana

commerciale
 Residenziale e misto
 Industriale
 Rurale

Tipologia del percorso/area

Zona pedonale
 Zona 30 o scolastica
 Ebis o Fbis
 Preferenziale
 Zona traffico limitato
 30 kmh o +50kmh

Funzioni e servizi

Area parcheggio
 Parcheggio bici
 Servizi mobilità
 Scuola
 Servizi sanitari
 Cultura e religione
 Sport
 Parco o area verde
 Servizi generali

Caratteristiche ciclabilità

Soluzioni non presenti
 Separazione bidirezione
 Separazione unidirezione
 Corsia
 Doppio senso
 Cicloped.

Caratteristiche viabilità

Alto v/h
 Basso v/h
 Doppio senso
 Senso unico
 Parcheggio su strada
 attravers. ≥9,5m
 attravers. <9,5m
 intersezione complessa



Comune di Grottazzolina
 Provincia di Fermo
 Regione Marche

PEBA
Scheda
Codice

2024 | 2034
valutazione percorsi
V07

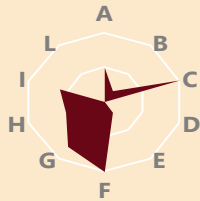


Denominazione
Via Giuseppe Mazzini

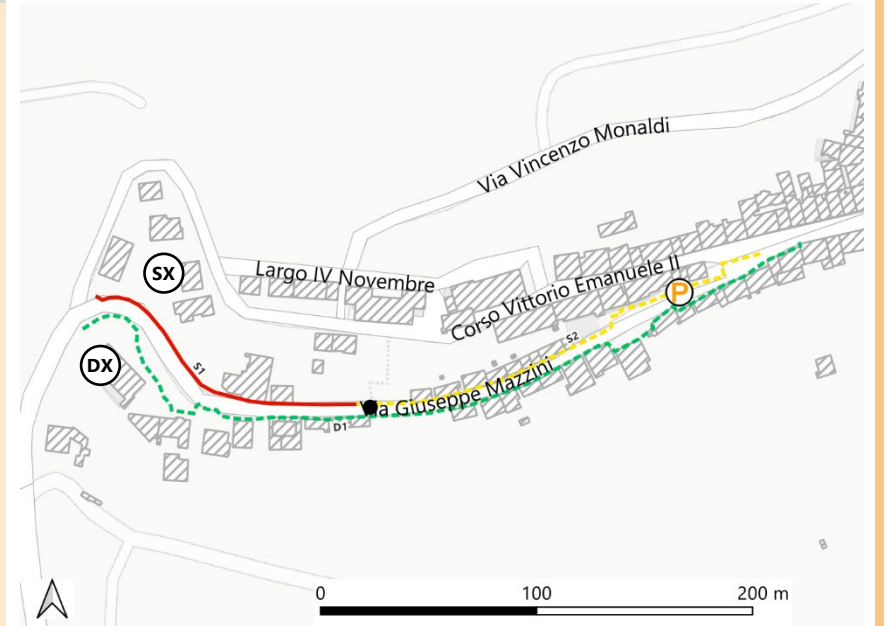
Mappatura accessibilità

Valutazione accessibilità strada: A PA NA
 Attraversamento: A PA NA
 Fermata t.p.l. nelle vicinanze: A PA NA
 Attr. assente o assenza continuità
 Parcheggio riservato: A PA NA
 Parcheggio riservato assente

Priorità



A	luoghi di culto e monumenti	5
B	attività commerciali	2
C	edifici e servizi pubblici	10
D	servizi sanitari	0
E	parchi e aree verdi	2
F	Rilievo tecnico	10
G	Segnalazioni pervenute	8
H	Mobilità sostenibile	5
I	Lavori in programmazione	6
L	Lavori previsti	0
PRIORITÀ (MAX 100)		48



Rilevanza

Tipologia di zona urbana

commerciale
 Residenziale e misto
 Industriale
 Rurale

Tipologia del percorso/area

Zona pedonale
 Zona 30 o scolastica
 Ebis o Fbis
 Preferenziale
 Zona traffico limitato
 30 km/h o +50km/h

Funzioni e servizi

Area parcheggio
 Parcheggio bici
 Servizi mobilità
 Scuola
 Servizi sanitari
 Cultura e religione
 Sport
 Parco o area verde
 Servizi generali

Caratteristiche ciclabilità

Soluzioni non presenti
 Separazione bidirezionale
 Separazione unidirezionale
 Corsia
 Doppio senso
 Cicloped.

Caratteristiche viabilità

Alto v/h
 Basso v/h
 Doppio senso
 Senso unico
 Parcheggio su strada
 attravers. ≥9,5m
 attravers. <9,5m
 intersezione complessa

Denominazione

Via Giuseppe Mazzini

Analisi

<p>Qualità dei percorsi protetti e buffer zone esterna</p>	<p>Zona pedonale Buffer zone alberata Buffer zone dissuasori Portico Marciapiede ≥90 cm Banchina</p>					<p>Note</p> <p>Percorso di collegamento al centro storico di rilevante interesse per la presenza degli uffici comunali. Il percorso è prevalentemente poco omogeneo, con marciapiedi non continui e con ripetuti ostacoli.</p>																			
<p>Accessibilità percorsi</p> <p>Legenda generale I: attraversamenti Incroci T: attr. Trasversali L: attr. Longitudinali</p> <p>A.: accessibile PA: parzialmente accessibile NA: non accessibile</p> <p> valutazione positiva valutazione media valutazione negativa no valutabile/no presente</p>	<p>Tipologia criticità</p> <table border="1"> <thead> <tr> <th>Problemi di udito</th> <th>Non vedenti</th> <th>Fragili e caregiver</th> <th>Carrozz.</th> <th>Autismo</th> </tr> </thead> <tbody> <tr> <td></td> <td>✗</td> <td>✗</td> <td>✗</td> <td></td> </tr> <tr> <td>✗</td> <td>✗</td> <td>✗</td> <td>✗</td> <td>✗</td> </tr> <tr> <td>✗</td> <td>✗</td> <td>✗</td> <td>✗</td> <td>✗</td> </tr> </tbody> </table>		Problemi di udito	Non vedenti	Fragili e caregiver	Carrozz.	Autismo		✗	✗	✗		✗	✗	✗	✗	✗	✗	✗	✗	✗	✗	<p>Descrizione generale</p> <p>Valutazione generale: criticità rilevate lungo tutti i percorsi di via Mazzini</p> <p>(D1) Via Mazzini, da intersezione con via Parco della Rimembranza a corso Vittorio Emanuele II, percorso su marciapiede a tratti privato e scarsamente continuo per presenza di numerosi ostacoli come vasi, dislivelli (A.-)</p> <p>(S1) Via Mazzini, da lato opposto a civico n.51 a intersezione con via Parco della Rimembranza, percorso assente (NA)</p> <p>(S2) Via Mazzini, da intersezione con corso Vittorio Emanuele II a lato opposto civico n 51, presenza di percorso poco chiaro e scarsamente continuo su marciapiede con barriere puntuali per assenza scivoli e tratti eccessivamente stretti (PA)</p>		
Problemi di udito	Non vedenti	Fragili e caregiver	Carrozz.	Autismo																					
	✗	✗	✗																						
✗	✗	✗	✗	✗																					
✗	✗	✗	✗	✗																					
<p>Continuità interna ed esterna</p>	<p>Continuità</p> <p> Scarsa continuità lungo tutto l'asse per frequenti ostacoli puntuali</p>		<p>Note</p>																						
<p>Parcheggi riservati</p> <p>Numero rilevato: 1</p>	<p>Accessibilità</p> <p></p>		<p>Note</p> <ul style="list-style-type: none"> 1 posto auto riservato in prossimità di intersezione con Corso V. Emanuele II (PA). Non a norma, assenza segnaletica orizzontale e presenza scivolo continuo del marciapiede molto pendente 																						
<p>Fermate T.P.L.</p>	<p>Mobilità Orientamento</p>		<p>Confort Note</p> <p>-</p>																						
<p>Attraversamenti</p> <p>Approccio A.O.S. Accessibilità (continuità percorsi, assenza ostacoli e barriere) Orientamento (strisce podotattili – paletto - semaforo acustico) Sicurezza (segnaletica, illuminazione, visibilità, velocità auto)</p>	<p>Ubicazione e descrizione</p> <p>T via Mazzini, in prossimità di scalinata di collegamento alla scuola</p> <p>A O S </p>			<p>Ubicazione e descrizione</p> <p>A O S</p>																					



Comune di Grottazzolina
 Provincia di Fermo
 Regione Marche

PEBA
Scheda
Codice

2024 | 2034
valutazione percorsi
V08

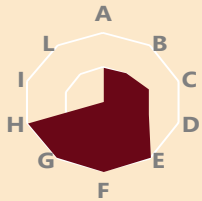


Denominazione
Via Giuseppe Verdi

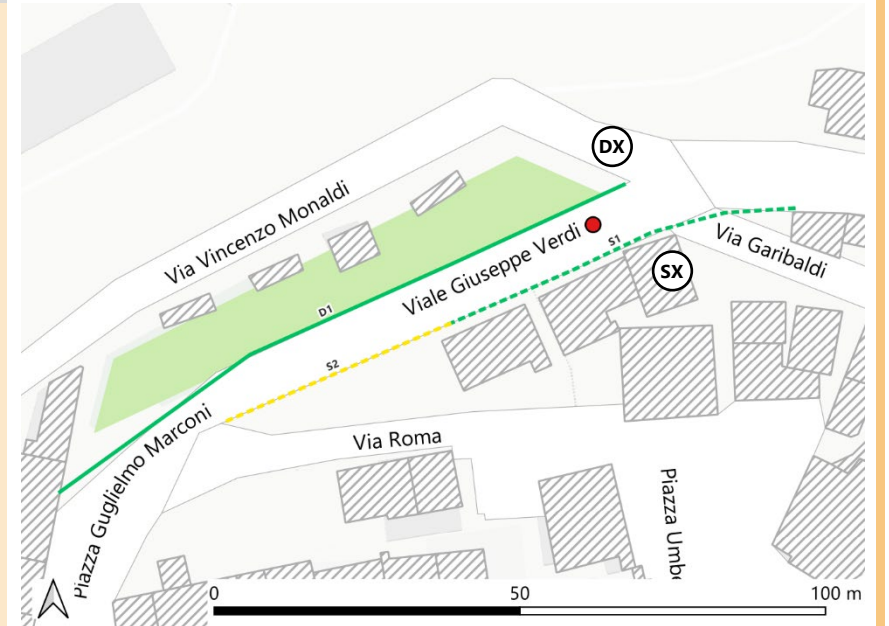
Mappatura accessibilità

Valutazione accessibilità strada: A PA NA
 Attraversamento: A PA NA
 Fermata t.p.l. nelle vicinanze: A PA NA
 Attr. assente o assenza continuità
 Parcheggio riservato: A PA NA
 Parcheggio riservato assente

Priorità



A	luoghi di culto e monumenti	5
B	attività commerciali	5
C	edifici e servizi pubblici	6
D	servizi sanitari	6
E	parchi e aree verdi	10
F	Rilievo tecnico	10
G	Segnalazioni pervenute	10
H	Mobilità sostenibile	10
I	Lavori in programmazione	0
L	Lavori previsti	0
PRIORITÀ (MAX 100)		62



Rilevanza

Tipologia di zona urbana

commerciale	Residenziale e misto	Industriale	Rurale

Tipologia del percorso/area

Zona pedonale	Zona 30 o scolastica	Ebis o Fbis	Preferenziale	Zona traffico limitato	30 km/h o +50km/h

Funzioni e servizi

Area parcheggio	Parcheggio bici	Servizi mobilità	Scuola	Servizi sanitari	Cultura e religione	Sport	Parco o area verde	Servizi generali

Caratteristiche ciclabilità

Soluzioni non presenti	Separazione bidirezionale	Separazione unidirezionale	Corsia	Doppio senso	Ciclopied.

Caratteristiche viabilità

Alto v/h	Basso v/h	Doppio senso	Senso unico	Parcheggio su strada	attravers. ≥9,5m	attravers. <9,5m	intersezione complessa



Comune di Grottazzolina
 Provincia di Fermo
 Regione Marche

PEBA
Scheda
Codice

2024 | 2034
valutazione percorsi
V09

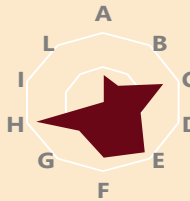


Denominazione
Via Vincenzo Monaldi

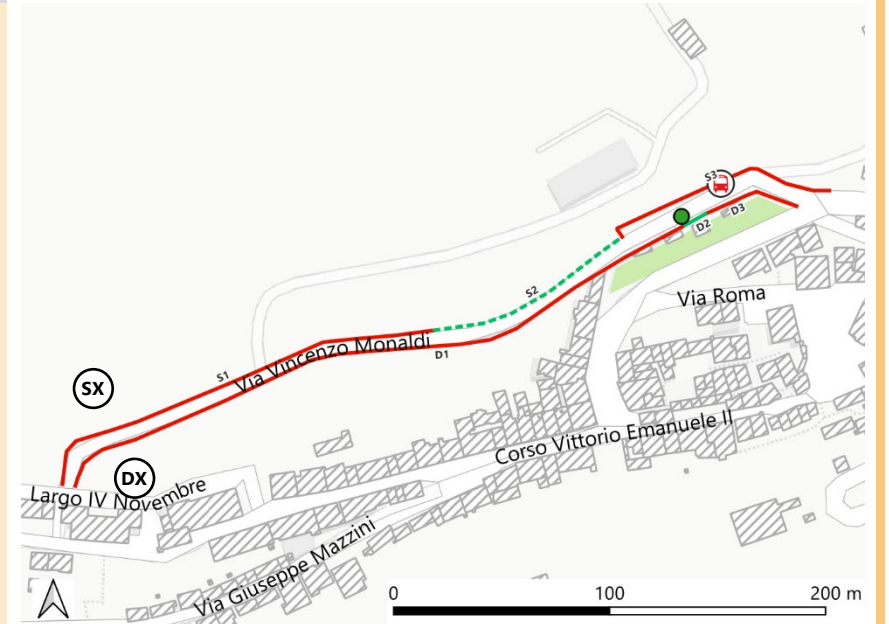
Mappatura accessibilità

Valutazione accessibilità strada: A PA NA
 Attraversamento: A PA NA
 Fermata t.p.l. nelle vicinanze: A PA NA
 Attr. assente o assenza continuità
 Parcheggio riservato: A PA NA
 Parcheggio riservato assente

Priorità



- A luoghi di culto e monumenti 4
- B attività commerciali 3
- C edifici e servizi pubblici 8
- D servizi sanitari 5
- E parchi e aree verdi 9
- F Rilievo tecnico 8
- G Segnalazioni pervenute 5
- H Mobilità sostenibile 9
- I Lavori in programmazione 0
- L Lavori previsti 0
- PRIORITÀ (MAX 100) 51**



Rilevanza

Tipologia di zona urbana

commerciale
 Residenziale e misto
 Industriale
 Rurale

Tipologia del percorso/area

Zona pedonale
 Zona 30 o scolastica
 Ebis o Fbis
 Preferenziale
 Zona traffico limitato
 30 km/h o +50km/h

Funzioni e servizi

Area parcheggio
 Parcheggio bici
 Servizi mobilità
 Scuola
 Servizi sanitari
 Cultura e religione
 Sport
 Parco o area verde
 Servizi generali

Caratteristiche ciclabilità

Soluzioni non presenti
 Separazione bidirezionale
 Separazione unidirezionale
 Corsia
 Doppio senso
 Cicloped.

Caratteristiche viabilità

Alto v/h
 Basso v/h
 Doppio senso
 Senso unico
 Parcheggio su strada
 attravers. ≥9,5m
 attravers. <9,5m
 intersezione complessa

