



Comune di Grottazzolina

Provincia di Fermo
Regione Marche

PEBA 2024 | 2034

PIANO ELIMINAZIONE
BARRIERE ARCHITETTONICHE

Schede percorsi pubblici – interventi
Vers. 1.1





Elenco schede

- P01 - Corso Vittorio Emanuele II – via Felice Cavallotti
- P02 - Largo IV Novembre
- P03 - Parco della Rimembranza
- P04 - Piazza Guglielmo Marconi
- P05 - Piazza Umberto I – via Roma - Castello
- P06 - Via C. B. Conte di Cavour
- P08 - Via Giuseppe Verdi
- V09 - Via Vincenzo Monaldi





Comune di Grottazzolina

Provincia di Fermo

Regione Marche

PEBA
Scheda
Codice

2024 | 2034
interventi percorsi
P01

Denominazione e località

**Corso Vittorio Emanuele II –
via Felice Cavallotti**
metri rilevati –

Mappatura Interventi



Codice | Denominazione

P01 | Corso Vittorio Emanuele II – via Felice Cavallotti

riferimenti
fotografici



1



2



3



4



5



6

Codice | Denominazione

P01 | Corso Vittorio Emanuele II – via Felice Cavallotti

**Barriere
rilevate e
computo
interventi**

n	Cod	 descrizione intervento	u.m	n	€	€ tot.
1		Intersezione con via Mazzini; Assenza di continuità del percorso pedonale esistente di via Vittorio Emanuele II con lato opposto di via Mazzini e scarso segnalamento percettivo di presenza pedoni				
		Realizzazione scivolo su marciapiede esistente in prossimità del civico 47 di via vittorio Emanuele II	n	1	720,00 €	720,00 €
		Realizzazione segnaletica orizzontale di attraversamento pedonale tra il civico 47 di via vittorio Emanuele II e civico ul1 di via Mazzini, 2,5x10 m	mq	25	6,00 €	150,00 €
		Installazione 2 segnali verticali di attraversamento pedonale	n	2	123,00 €	246,00 €
		Posizionamento podotattili, 2x3. (3m su fine marciapiede civ.47, 3m su banchina larga in prossimità di civ 1 di via Mazzini)	m	6	50,00 €	300,00 €
2		Dal civico 15 al civico 45; Unico lato della strada con percorso pedonale su marciapiede di 90 cm e in alcuni tratti si restringe a 80 cm. Si segnala scarsa sicurezza per frequente sosta non regolamentata ostacolata dal civ.15 al civ.23 con paletti para pedonali				
		Ampliamento del percorso pedonale esistente tramite installazione di paletti para pedonali ogni 2 m x35 m	n	17	100,00 €	1.700,00 €
3		Rampa di via Carboni; Scarso orientamento lungo la rampa e pavimentazione storica con disconnessioni trasversali che determinano pericolo inciampo. Assenza di un sostegno per utenti più fragili sul lato superiore della rampa				
		Posizionamento podotattili tra rampa e strada (x3)	m	3	50,00 €	150,00 €
		Posizionamento di un corrimano tra il civico 3 e il civico 1 (x13 m)	m	13	30,00 €	390,00 €

Codice | Denominazione

P01 | Corso Vittorio Emanuele II – via Felice Cavallotti

4	In corrispondenza dell'intersezione con piazza Marconi, tra civ.15 di via Cavallotti e fontanella; Assenza di continuità pedonale fra i due lati della carreggiata di piazza Marconi in corrispondenza dell'intersezione con via Vittorio Emanuele II					
	Realizzazione nuova segnaletica orizzontale di attraversamento longitudinale a via vittorio Emanuele II su intersezione con piazza Marconi. Zebratura, 2,5x14 mq	mq	35	6,00 €	210,00 €	
	Installazione 2 segnaletica verticale di attraversamento pedonale	n	2	123,00 €	246,00 €	
	Posizionamento podotattili (3x2)	m	6	50,00 €	300,00 €	
5	Tra civico n.49 e chiesa; Il tratto di strada ha due marciapiedi, un marciapiede lungo il lato del comune è molto stretto con tratti di 60 cm, l'altro marciapiede posto sul lato opposto al comune a tratti si restringe a 80 cm. In generale scarsa accessibilità di almeno un lato					
	Ampliamento del marciapiede esistente tra il civ. n 49 e la chiesa di 20cm per una lunghezza 85 m	mq	17	54,00 €	918,00 €	
6	In prossimità di ingresso del comune e del civico n. 65; Parcheggio riservato a persone con disabilità non accessibile, sprovvisto di segnaletica verticale e assenza di continuità trasversale della strada tra il comune e il marciapiede percorribile sul lato opposto al municipio					
	Installazione di un segnale verticale di stallo riservato a persone con disabilità in prossimità del posto riservato	n	1	123,00 €	123,00 €	
	Realizzazione di 2 scivoli, uno sul marciapiede in prossimità del civico 65 e l'altro in prossimità del posto riservato a persone con disabilità.	n	2	720,00 €	1.440,00 €	
	Posizionamento segnali podotattili in prossimità degli scivoli, 3x2	m	6	50,00 €	300,00 €	
	Posizionamento di 2 paletti para pedonali in prossimità dello scivolo (x4)	n	4	100,00 €	400,00 €	
	Realizzazione percorso loges di 6 m dall'attraversamento all'ingresso del comune	m	6	50,00 €	300,00 €	
	Completamento zebratura esistente fino al lato opposto al comune, 3x2,5 m	mq	7,5	6,00 €	45,00 €	
tot					7.938,00 €	



Comune di Grottazzolina

Provincia di Fermo

Regione Marche

2024 | 2034

interventi percorsi

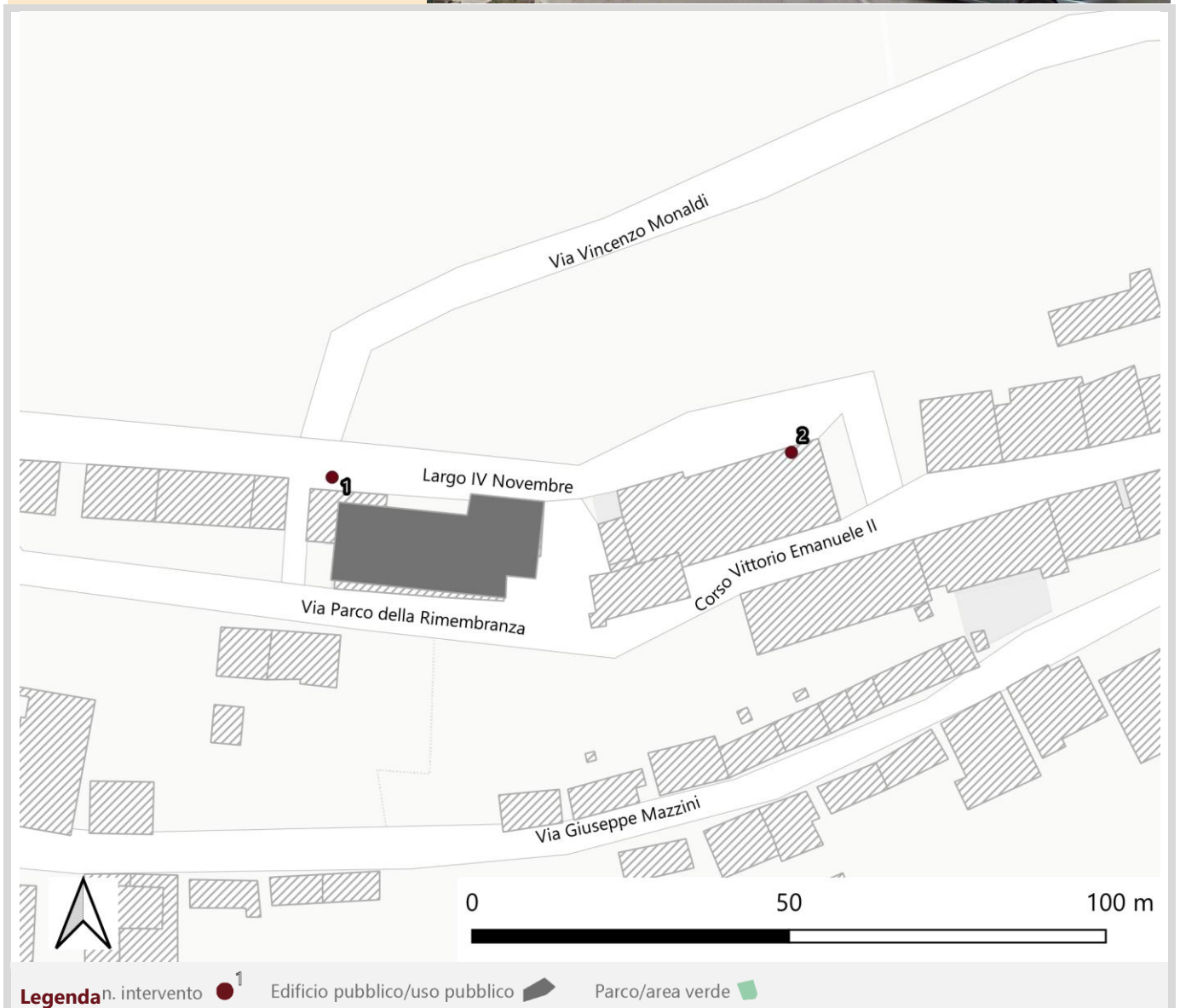
P02

Denominazione e località

Largo IV Novembre

metri rilevati -

Mappatura Interventi



Codice | Denominazione
P02 | Largo IV Novembre

riferimenti
fotografici



1




2

Codice | Denominazione

P02 | Largo IV Novembre

**Barriere
rilevate e
computo
interventi**

n	Cod	 descrizione intervento	u.m	n	€	€ tot.
1		Intersezione con via Monaldi; Dislivello di 21 cm lungo il marciapiede esistente				
		Realizzazione scivolo	n	1	720,00 €	720,00 €
		Posizionamento segnaletica orizzontale di attraversamento pedonale trasversale a via Monaldi con zebratura, 2,5x5 mq	mq	12,5	6,00 €	75,00 €
		Installazione 2 segnali verticali di attraversamento pedonale	n	2	123,00 €	246,00 €
		Posizionamento podotattili, (3x2)	m	6	50,00 €	300,00 €
2		Tra ingresso chiesa e Largo Lorenzetti; Assenza di continuità pedonale tra la chiesa e la scuola. Assenza stallo sosta riservato per persone con disabilità in prossimità della chiesa				
		Realizzazione di un marciapiede in sanpietrini, 90 cmx45 m	mq	40,5	54,00 €	2.187,00 €
		Realizzazione segnaletica orizzontale e verticale di stallo sosta disposto a spina di pesce riservato a persone con disabilità nei pressi dell'ingresso della chiesa (forfait)	n	1	170,00 €	170,00 €
		Realizzazione segnaletica orizzontale di stalli sosta oltre il nuovo marciapiede (3 stalli sosta paralleli al marciapiede nella parte più stretta della strada e 6 stalli sosta disposti a spina di pesce)	m	135	0,53 €	71,55 €
tot						3.769,55 €



Comune di Grottazzolina

Provincia di Fermo

Regione Marche

2024 | 2034

interventi percorsi

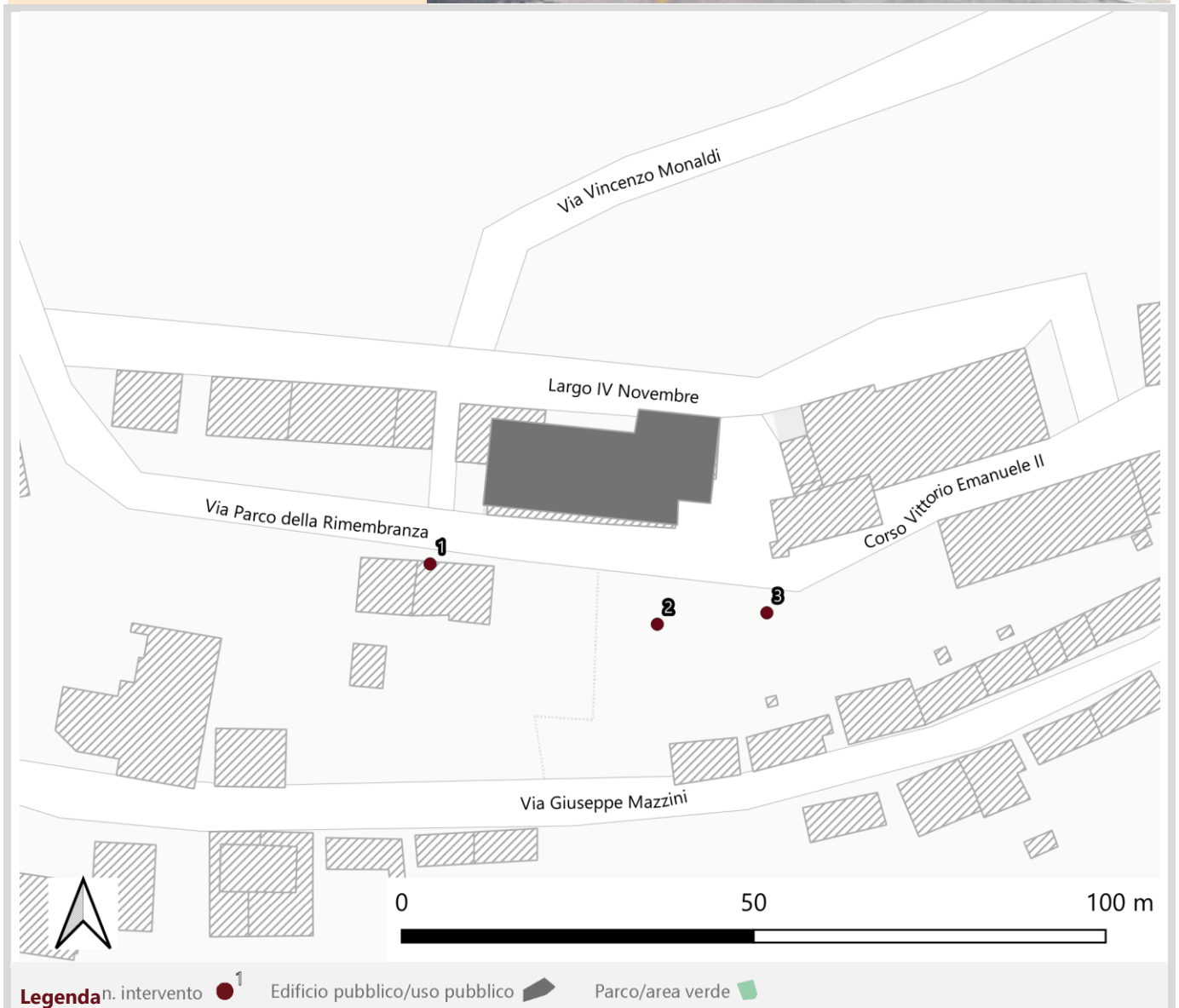
P03

Denominazione e località

Parco della Rimembranza

metri rilevati -

Mappatura Interventi



Codice | Denominazione
P03 | Parco della Rimembranza

riferimenti
fotografici



1




2



3

Codice | Denominazione
P03 | Parco della Rimembranza

**Barriere
rilevate e
computo
interventi**

n	Cod	 descrizione intervento	u.m	n	€	€ tot.
1		In corrispondenza dell'intersezione con via Monaldi; Dislivello di 12 cm tra marciapiede e percorso a raso su banchina pedonale. Assenza di continuità tra via Monaldi e via Parco della Rimembranza				
		Realizzazione scivolo	n	1	720,00 €	720,00 €
		Rimozione segnaletica orizzontale esistente di stop tramite verniciatura nera	mq	5	4,03 €	20,15 €
		Realizzazione nuova segnaletica di stop arretrata di 3 m rispetta alla posizione attuale	mq	5	6,00 €	30,00 €
		Realizzazione segnaletica orizzontale di attraversamento pedonale con zebratura, 2,5x5 mq	mq	12,5	6,00 €	75,00 €
		Installazione un segnale verticale di attraversamento pedonale	n	1	123,00 €	123,00 €
		Posizionamento podotattili, 3x2	m	6	50,00 €	300,00 €
2		Collegamento verticale tra scuola e via Mazzini; Scalinata con 53 gradini sprovvisti di antiscivolo o con antiscivolo deteriorato, con 6 marmi di 1,5x0,3 cm rotti, pericolo caduta (in prossimità di scuola/presenza bambini), assenza di parapetto x28m su un lato della scala, scarso collegamento				
		Sostituzione di 6 marmi delle pedate di 1,5x0,3 mq	n	6	80,00 €	480,00 €
		Posizionamento nuove strisce antiscivolo (x53)	m	53	7,00 €	371,00 €
		Installazione di un parapetto di 28 m	m	28	80,00 €	2.240,00 €
		Realizzazione nuovo attraversamento pedonale tra la scala e civico 51 di via Mazzini con zebratura, 2,5x5 mq	mq	12,5	6,00 €	75,00 €
		Installazione 2 segnali verticali di attraversamento pedonale	n	2	123,00 €	246,00 €
3		Fermata scuolabus sul lato opposto all'ingresso della scuola; Assenza di continuità tra percorso pedonale fronte scuola, fermata scuolabus e scuola				
		Realizzazione zebratura per attraversamento pedonale tra il marciapiede e l'ingresso della scuola, 2,5x5 mq	mq	12,5	6,00 €	75,00 €
		Installazione di 2 segnali verticali di attraversamento pedonale	n	2	123,00 €	246,00 €
		Realizzazione scivolo tra il marciapiede sul lato opposto all'ingresso della scuola e l'attraversamento pedonale	n	1	720,00 €	720,00 €
		Posizionamento podotattili, 3x2	m	6	50,00 €	300,00 €
tot						6.021,15 €



Comune di Grottazzolina

Provincia di Fermo

Regione Marche

2024 | 2034

interventi percorsi

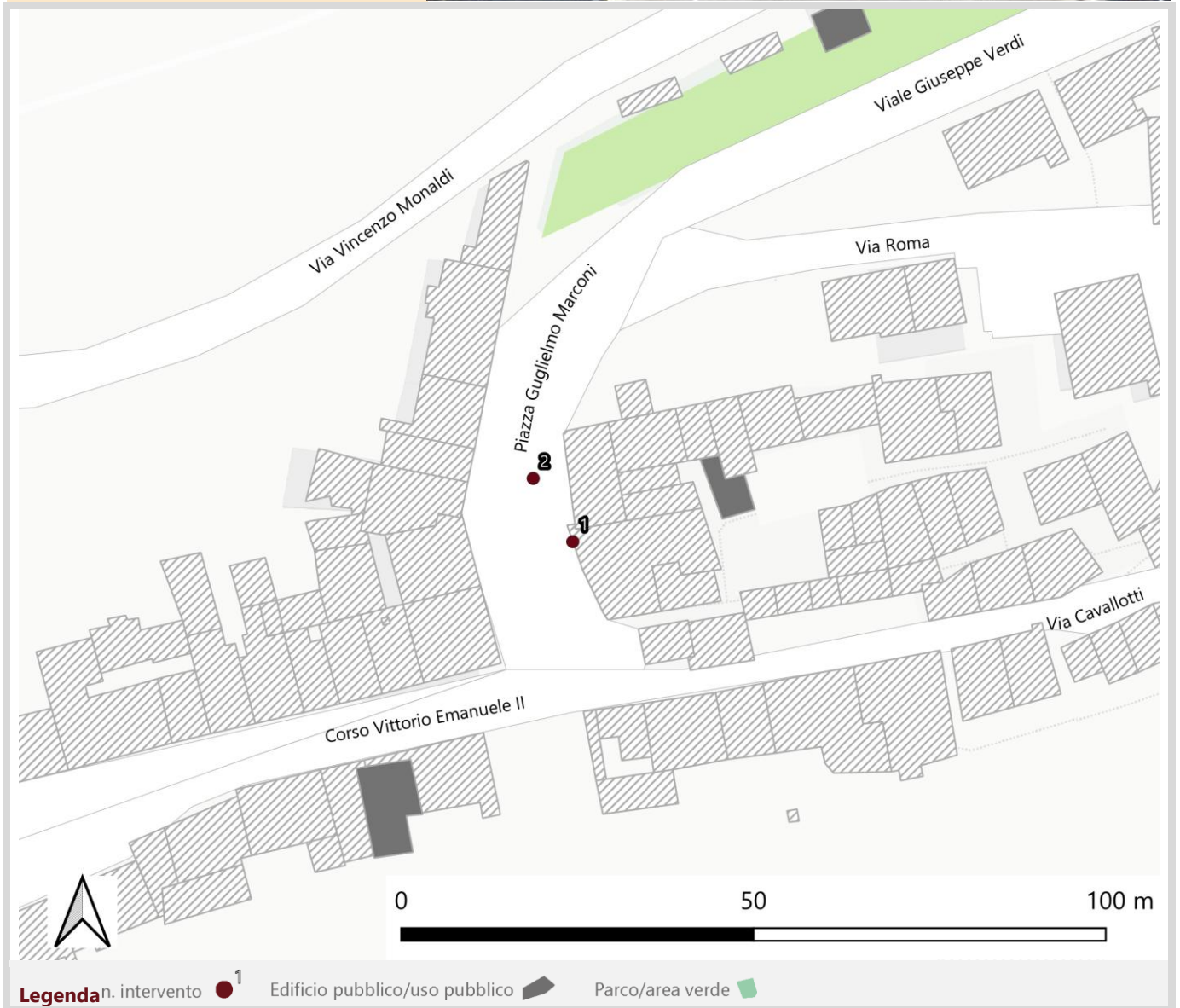
P04

Denominazione e località

Piazza Guglielmo Marconi

metri rilevati -

Mappatura Interventi



Codice | Denominazione
P04 | Piazza Guglielmo Marconi

riferimenti
fotografici



1




2

Codice | Denominazione

P04 | Piazza Guglielmo Marconi

**Barriere
rilevate e
computo
interventi**

n	Cod	 descrizione intervento	u.m	n	€	€ tot.
1		Tra il civico n.17 e fontanella posta all'intersezione con via Cavallotti; Percorso pedonale su marciapiede che si restringe in prossimità delle alberature e scarsamente sicuro data la presenza di stalli sosta di piccole dimensioni. Tale condizione causa frequente invasione dello spazio pedonale da parte dei veicoli in sosta				
		Rimozione dei 7 stalli sosta esistenti di dimensioni 3,5x2,5 tramite verniciatura nera	m	84	0,48 €	40,32 €
		Realizzazione 3 stalli sosta disposti in modo parallelo al marciapiede	m	36	0,53 €	19,08 €
		Posizionamento 2 copri aiuole in ghisa, 60x80 cm	n	2	80,00 €	160,00 €
2		In prossimità della fermata del trasporto pubblico, del posto auto riservato a persone con disabilità al civico n.15; Scarso orientamento alla fermata e all'attraversamento. Stalli sosta di dimensioni fortemente ridotte che causano invasione dello spazio pedonale da parte dei veicoli e scarsa visibilità di attraversamento e fermata. Assenza di segnale verticale attr.				
		Rimozione tramite vernice nera di 2 stalli sosta presenti tra il civico n15 e in corrispondenza del civico 13 presente sul lato opposto della carreggiata	m	24	0,48 €	11,52 €
		Realizzazione di segnaletica orizzontale di fermata autobus con vernice gialla per dare maggiore visibilità alla fermata	m	15	0,53 €	7,95 €
		Rimozione segnaletica orizzontale di 3 stalli sosta con dimensioni (3,5x2,5) tramite verniciatura nera	m	36	0,48 €	17,28 €
		Realizzazione 1 nuovo stallo di sosta riservato a persone con disabilità posto in modo parallelo al marciapiede tra l'attraversamento e il civico n.17	m	15	0,53 €	7,95 €
		Posizionamento podotattili su scivoli marciapiede in prossimità dell'attraversamento, 3x2	m	6	50,00 €	300,00 €
		Installazione di 2 segnali verticali di attraversamento pedonale	n	2	123,00 €	246,00 €
		Installazione di paletti para pedonali su inizio attraversamento (x4)	n	4	100,00 €	400,00 €
		Posizionamento di 5 m segnali podotattili su fermata del trasporto pubblico tra il palo dell'illuminazione pubblica del civico 15 e fino a corrispondenza civico 12 (del lato opposto carreggiata)	m	5	50,00 €	250,00 €
tot						1.460,10 €



Comune di Grottazzolina

Provincia di Fermo

Regione Marche

PEBA
Scheda
Codice

2024 | 2034
interventi percorsi
P05

Denominazione e località
**Piazza Umberto I – via Roma -
Castello**
metri rilevati –



Mappatura Interventi



Codice | Denominazione
P05 | Piazza Umberto I – via Roma -
Castello

riferimenti
fotografici



1



2



3



4



5



6



7



8



9



10



11



12




13

Codice | Denominazione

**P05 | Piazza Umberto I – via Roma -
Castello**

**Barriere
rilevate e
computo
interventi**

n	Cod	 descrizione intervento	u.m	n	€	€ tot.
1		Inizio fine scalinata in via Leopardi; Scarso orientamento inizio fine percorso pedonale				
		Posizionamento 3x2 m lineari di podotattili	m	6	50,00 €	300,00 €
2		Accesso chiesa San Giovanni Battista; Bacheca info turistiche posizionata ad un'altezza non accessibile a tutti gli utenti (h base inferiore 1,60)				
		Riposizionare la bacheca (mappa e testo) ad un'altezza compresa tra 1,30-1,40. Stessa soluzione da applicare a tutte le bacheche simili in centro (es. Chiesa SS sacramento e rosario)	h	2	25,50 €	51,00 €
3		Tra il civico n.4 e il civico n.6; Presenza di un dislivello di 13 cm lungo il marciapiede				
		Realizzazione scivolo tra il marciapiede e l'area carrabile per superare un dislivello di 13 cm	n	1	720,00 €	720,00 €
4		Collegamento scale del civico 6 e posta; Assenza di continuità tra le scale che collegano a via Cavour e alla posta				
		Realizzazione banchina pedonale con verniciatura linea bianca di 12 cm tra il marciapiede di civico n4 e inizio parcheggio laterale di via Roma, x15 m	m	15	0,53 €	7,95 €
		Posizionamento 5 simboli di percorso pedonale (pedone) con segnaletica orizzontale (x5)	mq	5	6,00 €	30,00 €
		Realizzazione segnaletica orizzontale di attraversamento pedonale tra la posta e la nuova banchina pedonale tramite zebratura, 2,5x6 m	mq	15	6,00 €	90,00 €
		Installazione 2 segnali verticali di attraversamento pedonale	n	2	123,00 €	246,00 €
		Posizionamento podotattili, 3x2	m	6	50,00 €	300,00 €
		Posizionamento paletti parapetonali ogni 2 m lungo la banchina pedonale (x8)	n	8	100,00 €	800,00 €
5		Civico 1; Dislivello di 5 cm tra il marciapiede e l'area "semi pedonale" perimetrale al castello e interna al filare di alberi				
		Realizzazione scivolo tra il marciapiede e l'area "semi pedonale" perimetrale al castello	n	1	720,00 €	720,00 €
6		Civico 5; Dislivello di 3 cm tra il marciapiede e la strada, e disconnessione del percorso posta -ascensore -via Roma				
		Asfaltatura tra il marciapiede e la strada per eliminare il dislivello presente, 1,5x1 m	mq	1,5	16,00 €	24,00 €
		Realizzazione percorso pedonale di 1x20m con linea bianca di 12 cm tra il marciapiede di via Roma e l'ascensore, che costeggia la parete dell'edificio (x2)	m	40	6,00 €	240,00 €
		Posizionamento segnaletica orizzontale simbolo percorso pedonale 1x1mq (x2)	mq	2	6,00 €	12,00 €
		Posizionamento 20 m di podotattili tra marciapiede di via Roma e percorso tattile esistente per l'ascensore	m	20	50,00 €	1.000,00 €

Codice | Denominazione**P05 | Piazza Umberto I – via Roma -
Castello**

7	Posta; Stalli sosta posizionati sul percorso loges ascensore-posta-piazza					
	Rimozione 3 stalli sosta (1 riservato a utenti con disabilità, 2 stalli sosta standard) esistenti tramite verniciatura nera	m	45	0,48 €	21,60 €	
	Posizionamento segnaletica orizzontale con vernice gialla di 1 stallo sosta riservato a utenti con disabilità posto oltre il percorso loges e parallelo ad esso	n	1	47,00 €	47,00 €	
	Posizionamento segnaletica orizzontale di 2 stalli sosta posti sul lato opposto alla carreggiata rispetto all'ufficio postale, lungo la nuova banchina pedonale, in continuità della fascia di sosta esistente lungo via Roma	m	30	0,53 €	15,90 €	
8	Percorso tra la posta e via Cavallotti; Presenza di 10 stalli sosta lunghi il percorso loges					
	Rimozione 10 stalli sosta disposti a spina di pesce tramite verniciatura nera	m	150	0,48 €	72,00 €	
	Realizzazione di 6 stalli sosta oltre il percorso loges e parallelo ad esso	m	90	0,48 €	43,20 €	
9	Scale tra civico 6 e via Verdi (sapori di pasta); Percorso di collegamento tra piazza e via verdi con scarso orientamento, confort e sicurezza					
	Posizionamento fasce podotattili su inizio e fine scale, in prossimità del civico 6 e in prossimità di via Verdi	m	6	50,00 €	300,00 €	
	Posizionamento di un corrimano di 4 m sulla prima rampa di scale (piazza), 6 m sulla seconda rampa di scale (centrale), 5 m sulla terza rampa di scale (via verdi)	m	15	30,00 €	450,00 €	
	Installazione di una barriera a protezione di utenti fragili (bambini), con 4 paletti para pedonali lungo il marciapiede di via verdi su fine/inizio rampa per segnalare la presenza di un'altra carrabile	n	4	100,00 €	400,00 €	
10	Civico 5 percorso tra piazza Umberto I, via Garibaldi, via Cavour; Scalinata sprovvista di elementi di orientamento, confort e sostegno					
	Installazione di un corrimano centrale alla scalinata principale, x11 m	m	11	30,00 €	330,00 €	
	Installazione di un corrimano di 1,30 m lungo i 4 gradini posto tra il civico 24 di via Garibaldi e via Garibaldi	m	1,3	30,00 €	39,00 €	
	Posizionamento di 4 fasce podotattili su inizio fine delle due scalinate (scala dal civico 5 di piazza Umberto I al civico 24 di via Garibaldi e scala dal civico 5 di via Garibaldi a via Garibaldi)	m	12	50,00 €	600,00 €	
11	Rampa civico 39; Pavimentazione storca con sfalsamenti trasversali che determina pericolo inciampo e assenza di un supporto per utenti più fragili					
	Installazione di un corrimano di 4 m	m	4	30,00 €	120,00 €	
12	Ascensore lato superiore; Scarso orientamento turistico					
	Posizionamento percorso loges ascensore-panchina di 5 m	m	5	50,00 €	250,00 €	
	Installazione mappa brail del castello	n	1	80,00 €	80,00 €	
13	Scala di accesso al primo piano dell'edificio comunale posto in piazza Licini; Segnaletica turistica posta in posizione non confortevole per la lettura da parte di utenti con ridotta capacità motoria					
	Riposizionare la bacheca turistica ad un'altezza di 1,30 m sulla facciata di ingresso all'edificio e non sul gradino	h	2	25,50 €	51,00 €	
tot					7.360,65 €	



Comune di Grottazzolina

Provincia di Fermo

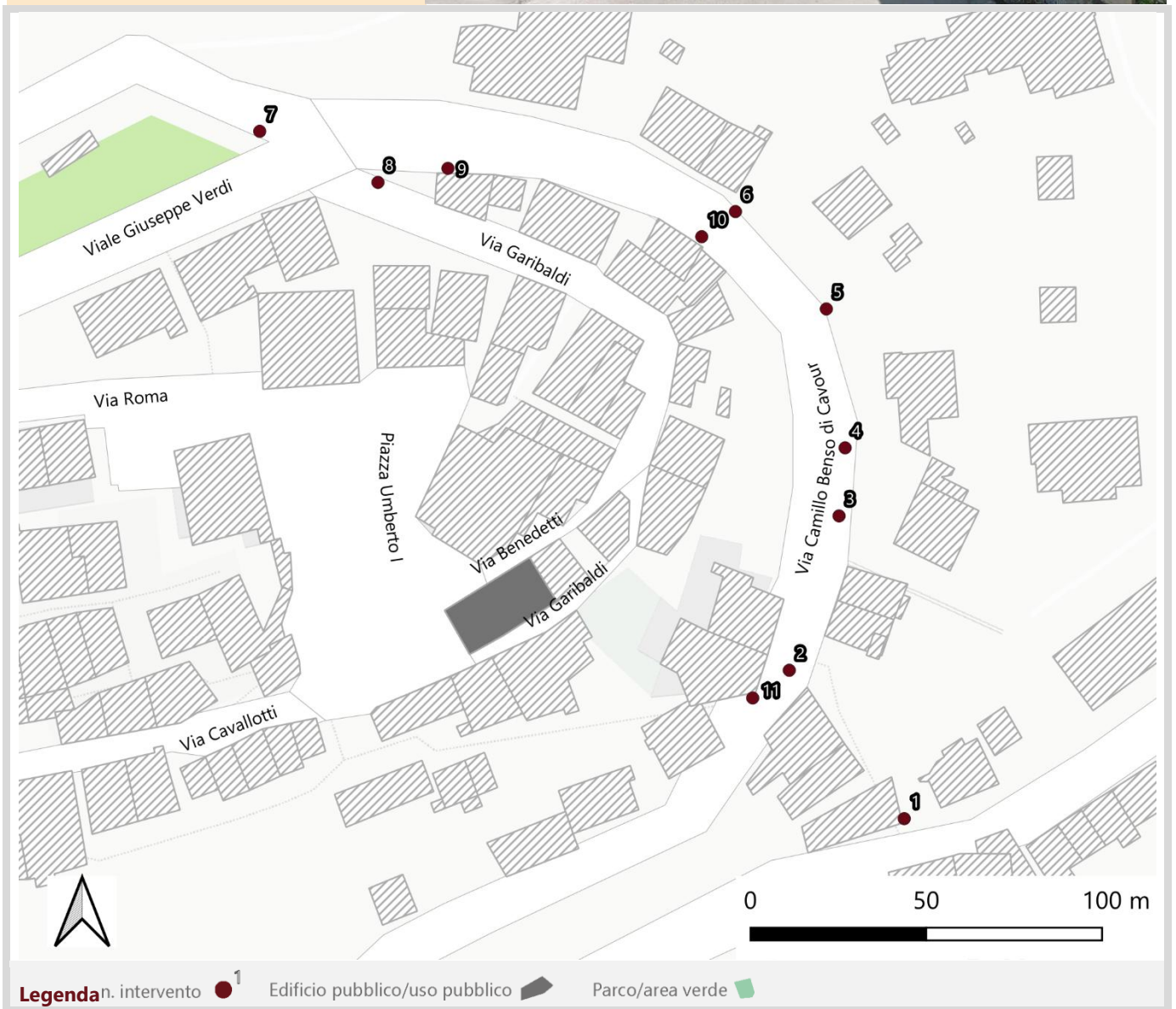
Regione Marche

PEBA
Scheda
Codice

2024 | 2034
interventi percorsi
P06

Denominazione e località
Via C. B. Conte di Cavour
metri rilevati -

Mappatura Interventi



Codice | Denominazione
P06 | Via C. B. Conte di Cavour

riferimenti
fotografici



1



2



3



4



5



6



7



8



9



10



11

Codice | Denominazione
P06 | Via C. B. Conte di Cavour

**Barriere
rilevate e
computo
interventi**

n	Cod	 descrizione intervento	u.m	n	€	€ tot.
1		In prossimità di civico 30; Scarso orientamento a fine inizio scalinata per il centro				
		Posizionamento 3 fasce podotattili sul gradino in prossimità dell'attraversamento pedonale	m	9	50,00 €	450,00 €
2		Tra civico n.41 e civico n.20, in prossimità delle scale di via Leopardi; Dislivello di 6 cm lungo il percorso della banchina pedonale tra attraversamento e civico n.20.				
		Realizzazione asfaltatura 3x1 mq, facendo attenzione ad alzare il livello del pozzetto esistente	mq	3	16,00	3,00 €
3		Tra civico n.31 e civico n.20; Percorso pedonale su banchina stretta con dislivello e pendenze parallele alla linea bianca di delimitazione della banchina. Nel tratto dell'area parcheggio il percorso pedonale non è chiaramente delimitato e quindi scarsamente percepito				
		Rimozione linea bianca di delimitazione della banchina tramite verniciatura con vernice nera, x27 m	m	27	0,48 €	12,96 €
		Realizzazione di segnaletica orizzontale di attraversamento pedonale longitudinale alla corsia, 27x1 m	mq	27	6,00 €	162,00 €
4		Tra il civico numero 29 e il civico numero 19; Banchina pedonale scarsamente percorribile da tutto gli utenti a causa di dislivello e forti pendenze parallele alla linea bianca di delimitazione della corsia x25 m				
		Asfaltatura del lato interno della banchina pedonale, 25x1mq	mq	25	16,00 €	400,00 €
5		Tra civico n 19 e civico n 10; Percorso pedonale non segnalato e presenza di sosta in area privata e intersezioni traverse private				
		Rimozione linea bianca di delimitazione banchina, x21 m	m	21	0,48 €	10,08 €
		Realizzazione attraversamento longitudinale alla corsia, 21x1 m	mq	21	6,00 €	126,00 €
6		In prossimità di civico n 10; Percorso pedonale continuo su area privata ma con scarsa sicurezza per sede stradale sovrapposta e assenza di protezione x10 m				
		Prolungamento guard rail esistente, x10 m	m	10	60,00 €	600,00 €

Codice | Denominazione
P06 | Via C. B. Conte di Cavour

7	In corrispondenza dell'intersezione tra via Verdi e via Cavour, lungo il percorso personale banca – parco; Assenza di continuità all'intersezione e tra la banca e il parco					
	Cancellazione segnaletica orizzontale di stop esistente	mq	5	4,03 €	20,15 €	
	Realizzazione nuova segnaletica orizzontale di stop arretrata di 3m	mq	5	6,00 €	30,00 €	
	Realizzazione segnaletica orizzontale di attraversamento pedonale	m	20	6,00 €	120,00 €	
	Installazione di 2 segnali verticali di attraversamento pedonale	n	2	123,00 €	246,00 €	
	Proseguimento della linea bianca di 12 cm della banchina esistente x23 m fino all'intersezione con via Cupa	m	23	0,53 €	12,19 €	
	Posizionamento 4 simboli di segnale orizzontale di percorso pedonale lungo la banchina pedonale (1 simbolo ogni 5m)	mq	1	6,00 €	6,00 €	
8	Su intersezione con via Garibaldi; Assenza di continuità del percorso pedonale e presenza di un dislivello di 5 cm tra il marciapiede e l'area di intersezione					
	Realizzazione di uno scivolo su inizio marciapiede di via Verdi	n	1	720,00 €	720,00 €	
	Posizionamento segnale verticale di attraversamento pedonale	n	1	123,00 €	123,00 €	
	Realizzazione segnale orizzontale di attraversamento pedonale per 5x2,5 mq	mq	12,5	6,00 €	75,00 €	
9	Dall'intersezione con via Garibaldi a lato opposto del civico n 10, per 64 m; Forte pendenza e dislivello parallelo alla corsia lungo la banchina pedonale per 64m. Lungo il percorso è presente una scalinata di collegamento a via Garibaldi con scarso orientamento che determina assenza di sicurezza in prossimità di via Cavour					
	Asfaltatura della banchina pedonale per 64x1 mq lasciando leggera inclinazione per scolo acque piovane	mq	64	16,00 €	1.024,00 €	
	Posizionamento podotattili di inizio e fine rampa di scale su gradino in via Garibaldi e gradino in via Cavour, 3x2	m	6	50,00 €	300,00 €	
10	Dal lato opposto di civico n. 10 al lato opposto di civico numero 16.; Marciapiede esistente di 60 m molto stretto, in alcuni tratti con larghezza inferiore ai 70 cm. Inoltre, il marciapiede esistente è sprovvisto di scivoli					
	Demolizione marciapiede esistente, 60x0,70 mq	mq	42	12,65 €	531,30 €	
	Realizzazione nuovo marciapiede, 60x1 mq	mq	60	54,00 €	3.240,00 €	
11	Attraversamento trasversale in corrispondenza della scalinata di via Leopardi, civico n.41; Dislivello di 17cm tra le scale e l'attraversamento, sul lato ovest. Assenza di segnaletica verticale di attraversamento					
	Realizzazione attraversamento rialzato di almeno 15cm	n	1	2.600,00 €	2.600,00 €	
	Installazione di 2 segnali verticali di attraversamento con pannello integrativo "rialzato"	n	2	123,00 €	246,00 €	
	Posizionamento poditattili, 3x2	m	6	50,00 €	300,00 €	
tot						11.357,68 €



Comune di Grottazzolina

Provincia di Fermo

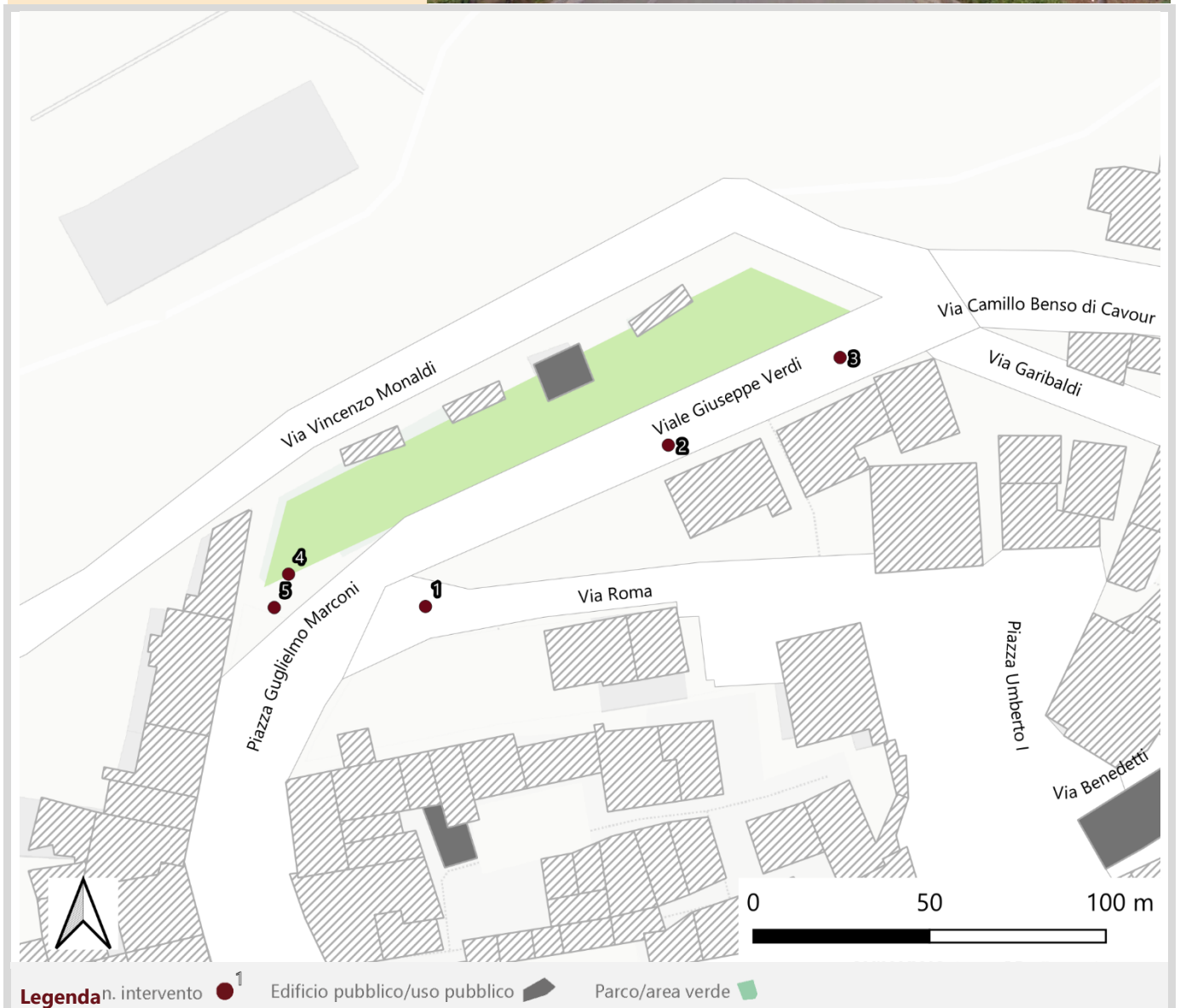
Regione Marche

PEBA
Scheda
Codice

2024 | 2034
interventi percorsi
P08

Denominazione e località
Via Giuseppe Verdi
metri rilevati -

Mappatura Interventi



Codice | Denominazione

P08 | Via Giuseppe Verdi

**Barriere
rilevate e
computo
interventi**

n	Cod	 descrizione intervento	u.m	n	€	€ tot.
1		Intersezione con via Roma; Assenza di continuità all'intersezione				- €
		Eliminazione segnaletica esistente di stop tramite verniciatura nera	mq	5	4,03 €	20,15 €
		Realizzazione di segnaletica di stop arretrata di 3 m rispetto alla posizione attuale	mq	5	6,00 €	30,00 €
		Realizzazione di attraversamento pedonale, 7x2,5 m	mq	17,5	6,00 €	105,00 €
		Installazione di 2 segnali verticali di attraversamento pedonale	n	2	123,00 €	246,00 €
		Realizzazione di scivolo tra il marciapiede e il nuovo attraversamento	n	1	720,00 €	720,00 €
2		Tra intersezione con via Roma, fontana e civico 5; Assente percorso pedonale tra via Roma fontana e civico 5. Dislivello di 4 cm all'inizio del marciapiede del civico 5.				- €
		Realizzazione linea bianca di 12 cm, per 40 m per realizzazione banchina pedonale	m	40	0,53 €	21,20 €
		Posizionamento 5 simboli orizzontali di percorso pedonale lungo la banchina	mq	1	6,00 €	6,00 €
		Realizzazione di uno scivolo all'imbocco del marciapiede in prossimità dell'inizio fabbricato del civico n.5	n	1	720,00 €	720,00 €
3		Attraversamento trasversale posto all'intersezione con via Cavour; Dislivello di 8 cm tra l'attraversamento e il marciapiede sul lato opposto al parco. Assenza di segnaletica podotattile all'attraversamento e scarsa sicurezza e comfort in uscita dal parco.				- €
		Realizzazione scivolo tra il marciapiede e l'attraversamento	n	1	720,00 €	720,00 €
		Posizionamento podotattili, 3x2	m	6	50,00 €	300,00 €
		Installazione 2 paletti para pedonali su ingresso parco dall'attraversamento	n	2	100,00 €	200,00 €
4		Inizio/Fine percorso pedonale del parco. In prossimità dell'accesso all'edificio Croce Rossa italiana; Dislivello di 17 cm tra il percorso pedonale interno al parco e il marciapiede di Piazza Marconi				- €
		Realizzazione scivolo tra il percorso pedonale e il marciapiede	n	1	720,00 €	720,00 €
5		Fermata TPL in prossimità della croce rossa italiana. Il defibrillatore posto in prossimità della fermata ostacola la visibilità alla fermata; Assenza di segnaletica Loges in prossimità della fermata del Tpl				- €
		Posizionamento podotattili, 3x1	m	3	50,00 €	150,00 €
		Riposizionamento defibrillatore pubblico tra il palo dell'illuminazione pubblica e lo scivolo	h	8	25,50 €	204,00 €
tot						4.162,35 €



Comune di Grottazzolina

Provincia di Fermo

Regione Marche

PEBA
Scheda
Codice

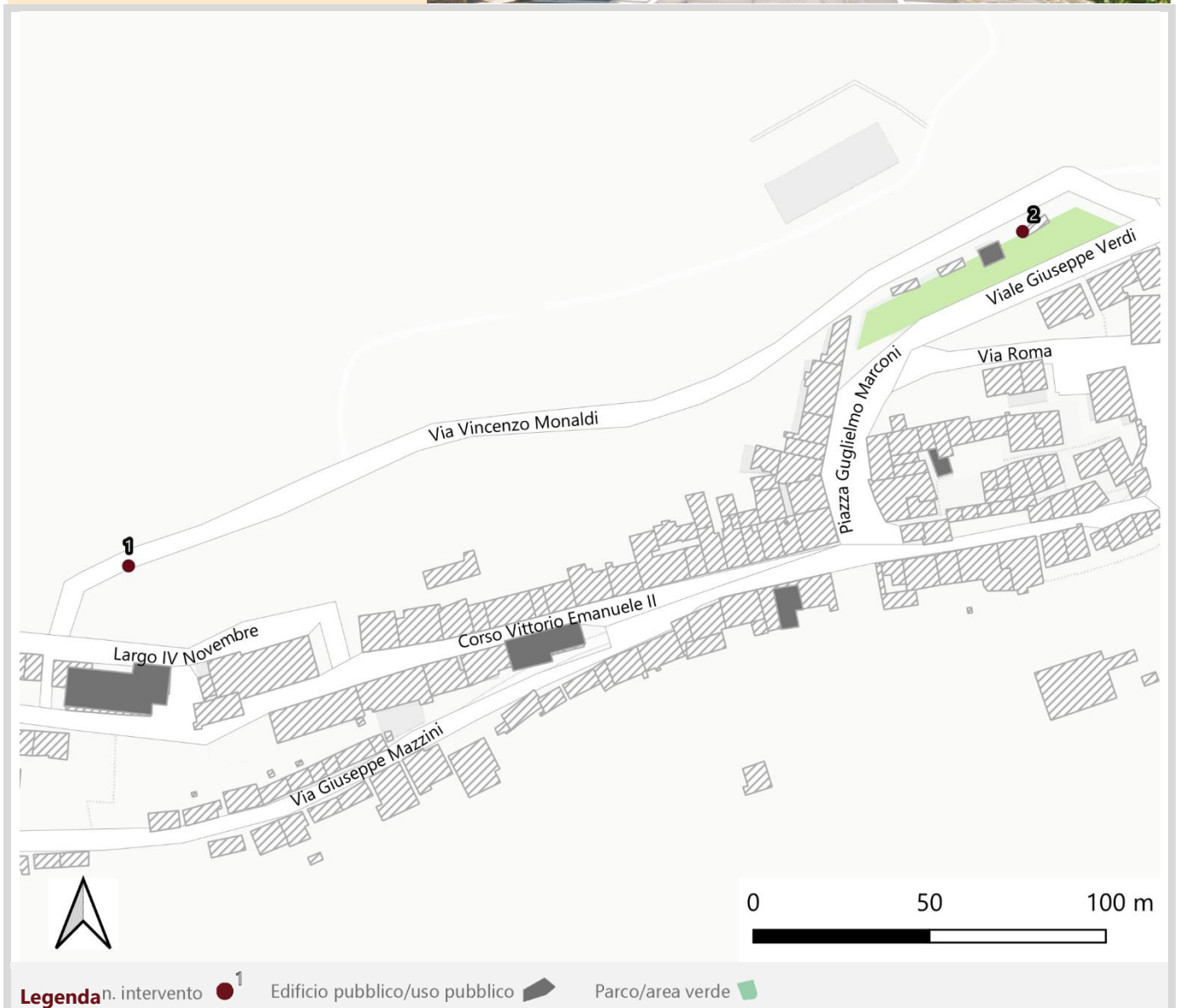
2024 | 2034
interventi percorsi
P09

Denominazione e località

Via Vincenzo Monaldi

metri rilevati -

Mappatura Interventi



Codice | Denominazione
P09 | Via Vincenzo Monaldi

riferimenti
fotografici



1




2

Codice | Denominazione

P09 | Via Vincenzo Monaldi

**Barriere
rilevate e
computo
interventi**

n	Cod	 descrizione intervento	u.m	n	€	€ tot.
1		Inizio curva per intersezione con Largo IV Novembre; Pericolo alta velocità in curva con assenza di percorso pedonale definito e presenza di zona scolastica				
		Posizionamento attraversamento rialzato in prossimità della curva	n	1	2.600,00 €	2.600,00 €
		Installazione 2 segnali verticali di attraversamento pedonali con pannello integrativo "rialzato"	n	2	123,00 €	246,00 €
		Installazione di segnale di pericolo bambini in strada	n	1	123,00 €	123,00 €
2		Scale di accesso al parco da via Monaldi; Scarso orientamento nel percorso dal parco, a via Monaldi, a parcheggio di via Fonte Rotta				
		Posizionamento fasce podotattili di 1,5 m a inizio e fine scala (x2)	m	3	50,00 €	150,00 €
		Posizionamento 3 podotattili su inizio attraversamento pedonale sul lato opposto alle scale su via Monaldi	m	3	50,00 €	150,00 €
		Installazione di 3 segnali verticali di wayfinding pedonale per indirizzamento al parcheggio e al centro in prossimità di inizio fine rampe del parcheggio di via fonte rotta	n	3	123,00 €	369,00 €
tot						3.638,00 €