



**COMUNE
DI
GROTTANARA**

REGIONE MARCHE

PROVINCIA DI FERMO

Piano Regolatore Generale

in adeguamento al P.P.A.R.

Schede comparative aree oggetto di variante

Elaborato adottato con deliberazione del Consiglio Comunale n° del

Il Progettista

Arch. Simona Diluca

Tavola P3.4/V7

Il Sindaco

Dott. Alberto Antognozzi

Il Segretario comunale

Dott. Vittorio Alessandrini

Il Responsabile dell'Area Urbanistica

Arch. Simona Diluca

Informatizzazione ArcGis

www.geoservice.com

info@geoservice.com

Geoservice s.r.l.

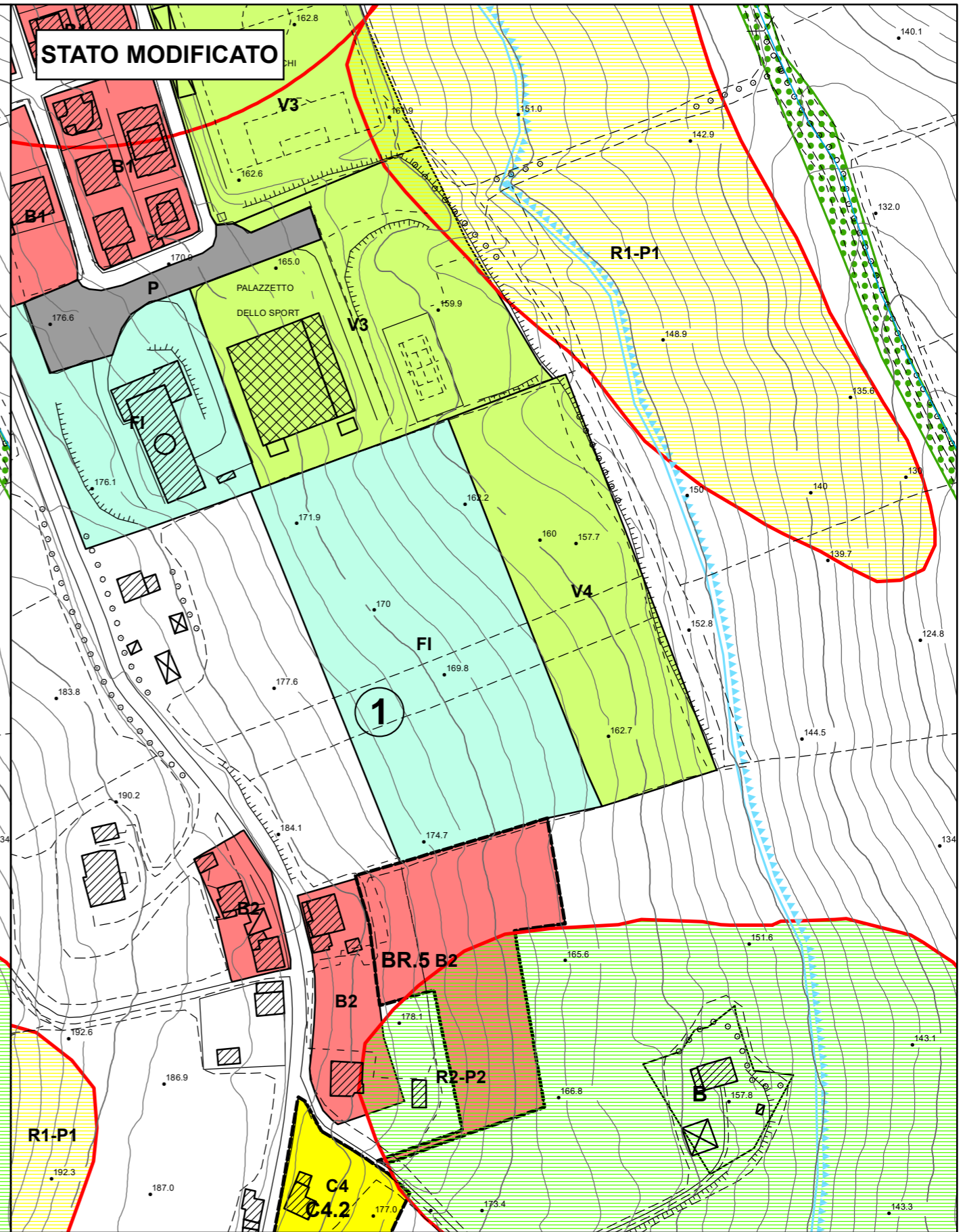
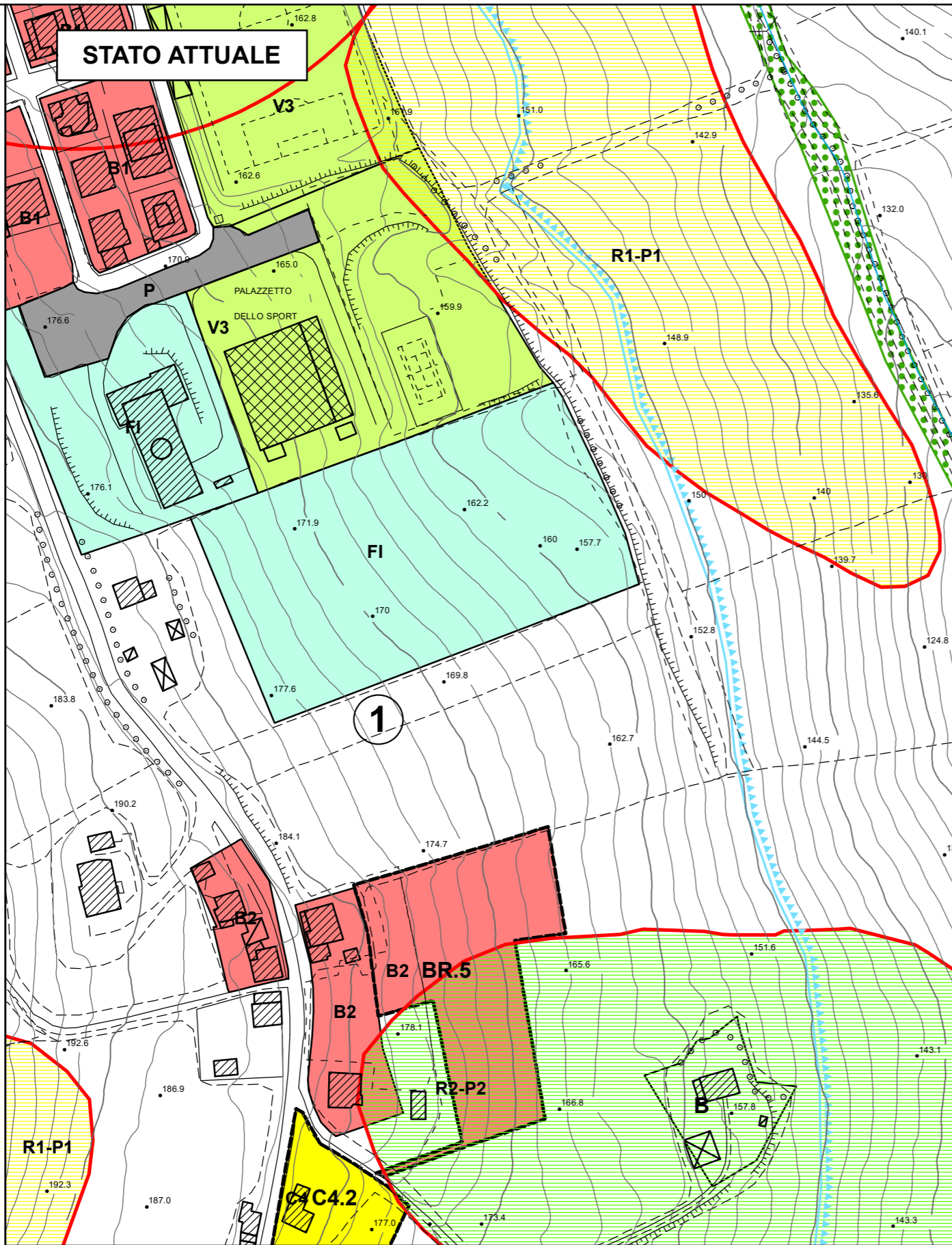
GEO SERVICE

SISTEMI INFORMATIVI TERRITORIALI

Via Garibaldi, 80 - 63900 Fermo - Tel. +39 0734 229992 - Fax +39 0734 2201205



COMUNE DI GROTTANONNA



REGIONE MARCHE PROVINCIA DI FERMO

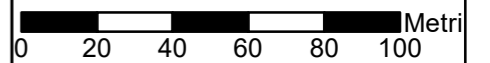
Piano Regolatore Generale

in adeguamento al P.P.A.R.

Schede comparative aree oggetto di **VARIANTE**

1

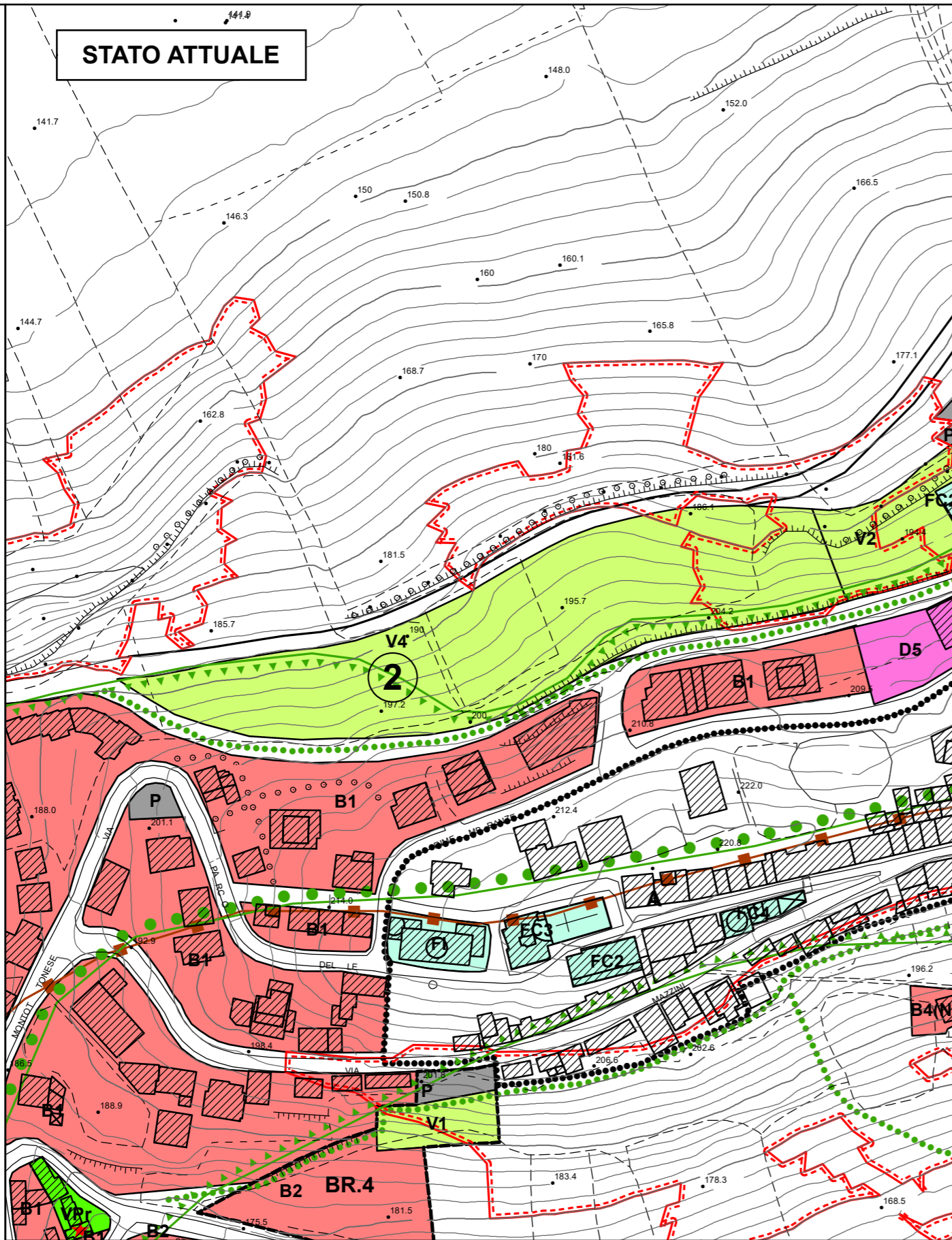
ZONA DELLA SCUOLA



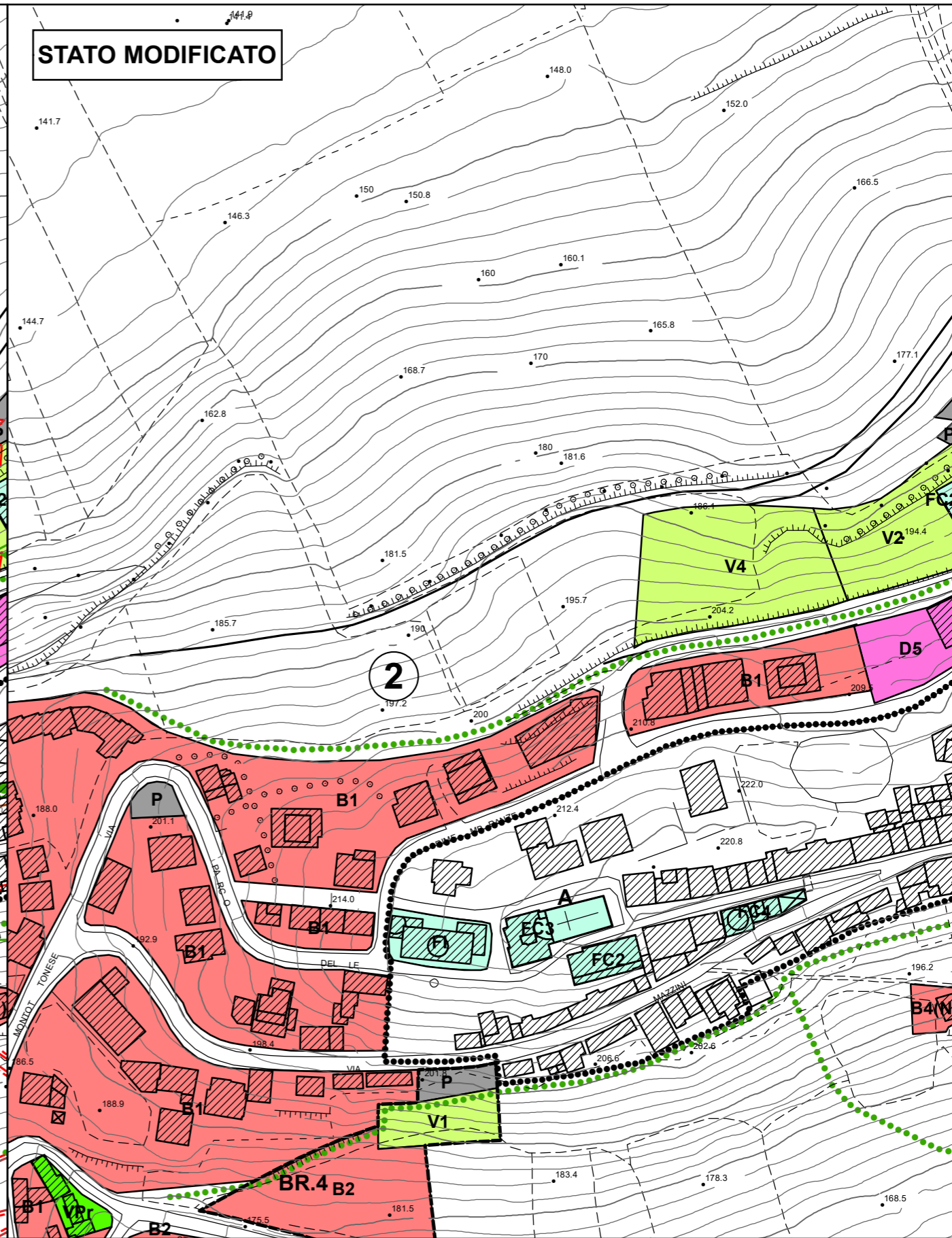


COMUNE DI GROTTANONNA

STATO ATTUALE



STATO MODIFICATO



REGIONE MARCHE PROVINCIA DI FERMO

Piano Regolatore Generale

in adeguamento al P.P.A.R.

Schede comparative aree oggetto di **VARIANTE**

2



0 20 40 60 80 100 Metri